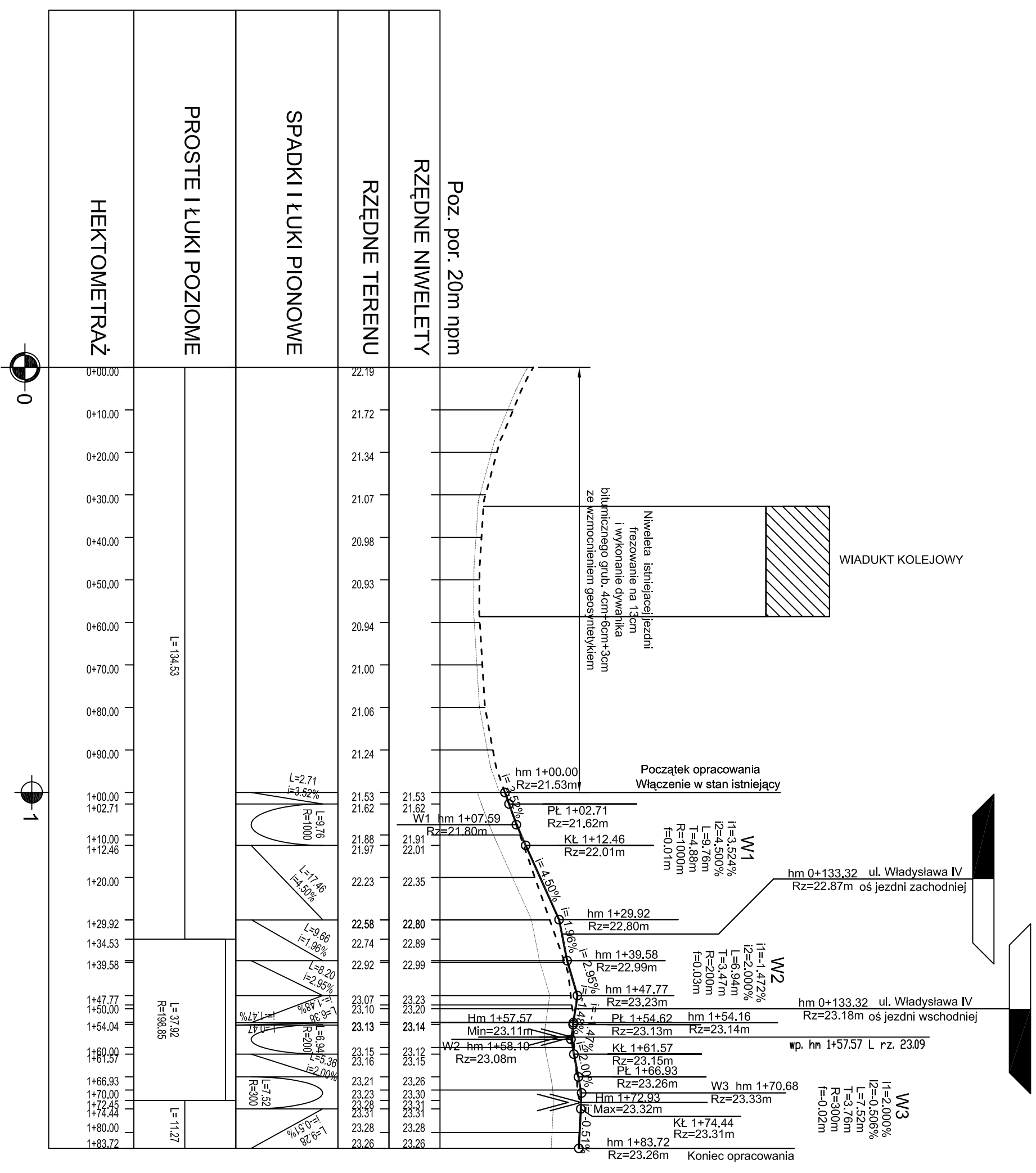
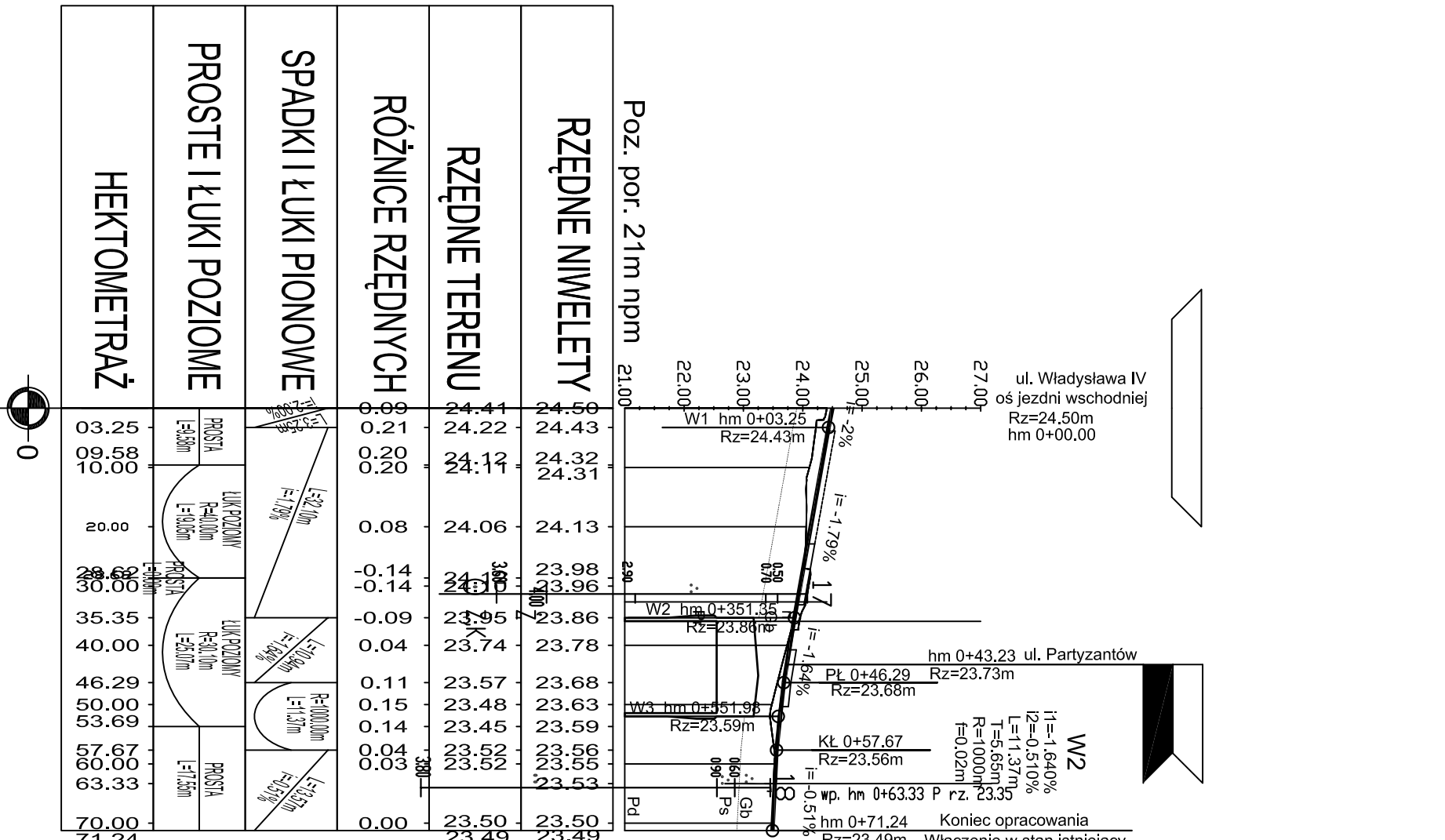


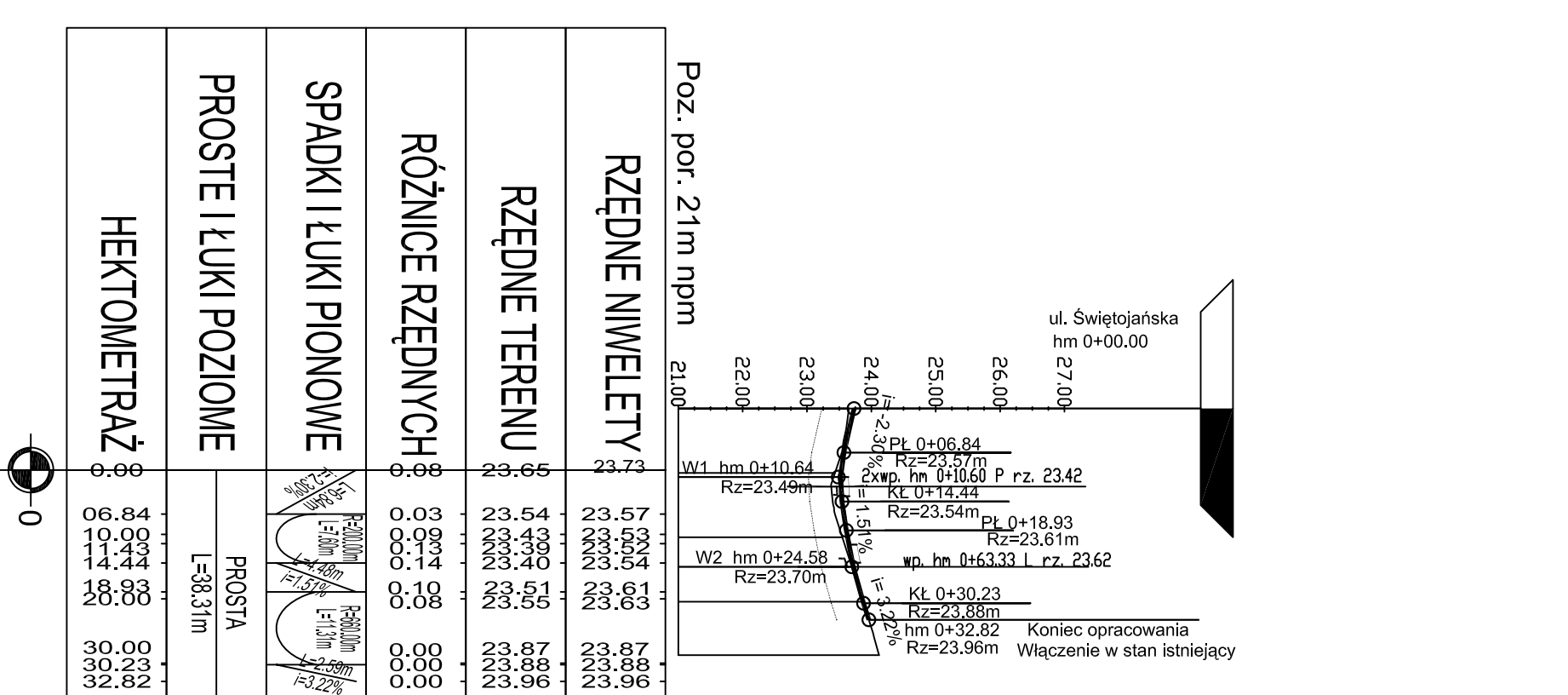
## Profil ulicy Piłsudskiego



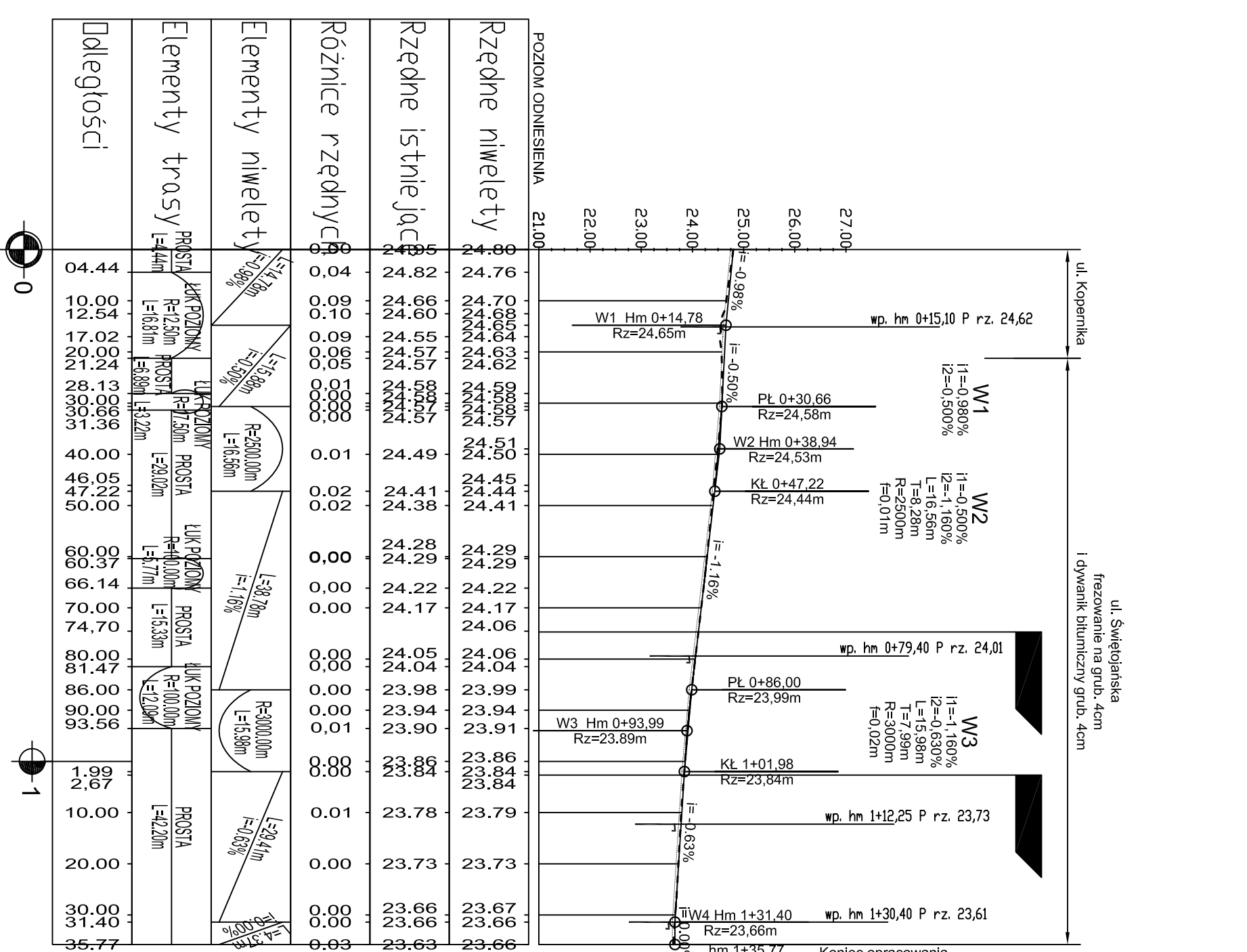
# Profil ulicy Świętojańskiej



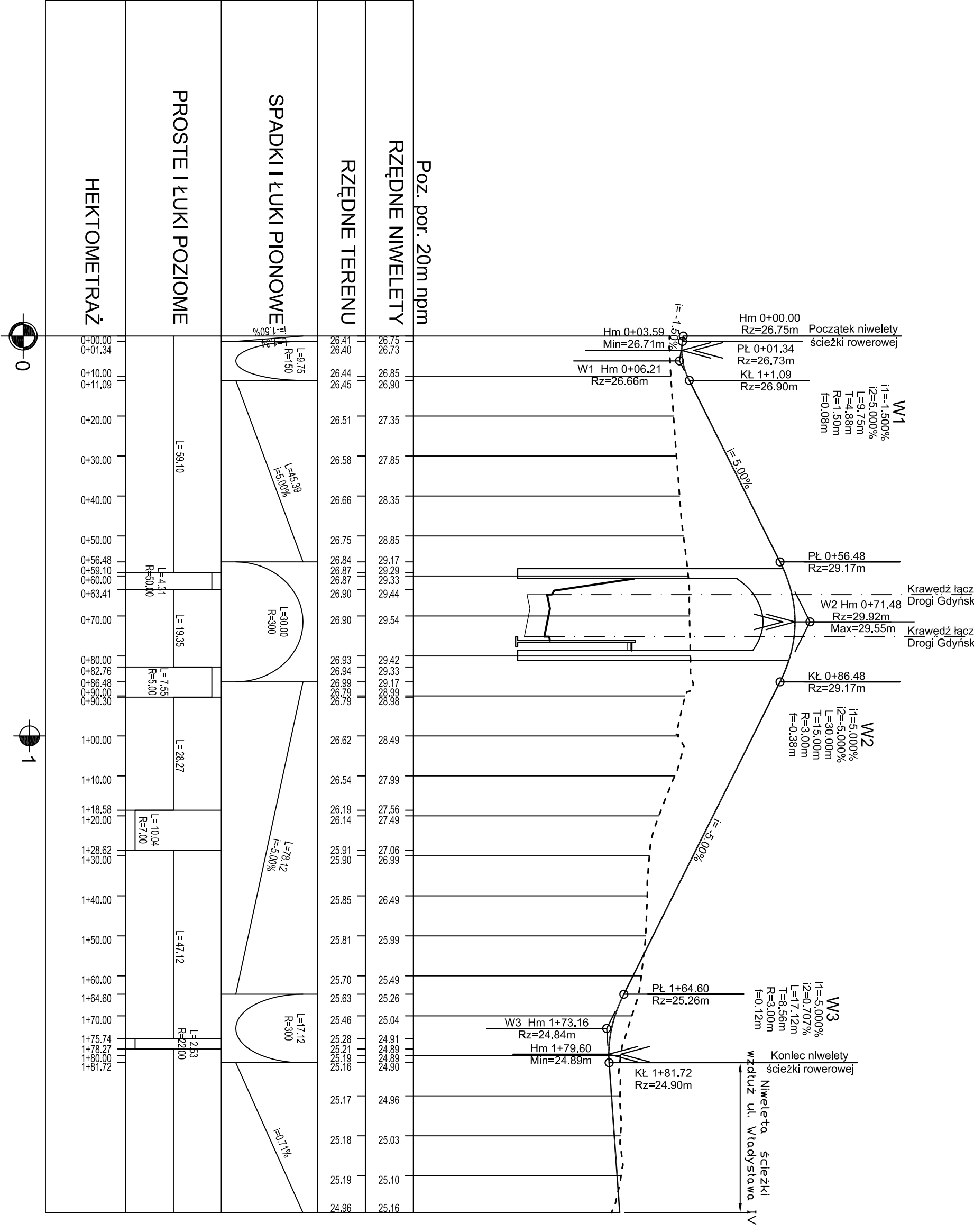
# Profil ulicy Partyzantów



# Profil ul. Kopernika - ul. Świętojańskiej



# Profil ścieżki rowerowej



## LEGENDA:

- projektowana niweleta
- teren istniejący

- najwyższy/najniższy pkt łuku pionowego

- wpusty uliczne

inżynieria zawarte w niniejszym opracowaniu podlegają ochronie prawa autorskiego i mogą być powielane udostępniane osobom trzecim jedynie przez zamowniczego w zakresie określonym w umowie o przeniesienie autorskich lub na podstawie pisemnego zezwolenia W/W Buro z zastrzeżeniem wszelkich skutków prawnych

Przebudowa układu drogowego Wzleś Św. Maksymiliana

**mpk**  
**s.a.**

Stadium opracowania:		PROJEKT WYKONAWCZY
Data:	01.2008	Skala: 1:500
		9/9

237 Gdansk, ul. Jana Uphojena 27 058 341-40-11; fax 058 341-89-46	Mr. Zlec.	9732/III	Mr. orch.	rys nr
--	-----------	----------	-----------	--------

projektant:	inż. Wiesław Godziński	specj. upr. nr	0703040 2565/Gd/86
-------------	------------------------	----------------	-----------------------

mgr inż. Adam Sawicki	upr. nr	POM/0139/P000/05
	specjal.	-
	specjal.	

upr, m	=
spec <sub>1</sub>	=

specj.	drogowa	upr. III
rozmiar	1200/1700/1600	

mgr inż. Zdzisław Wołnik	specjalizacja	WZDP-13m-202/1/308/66
--------------------------	---------------	-----------------------